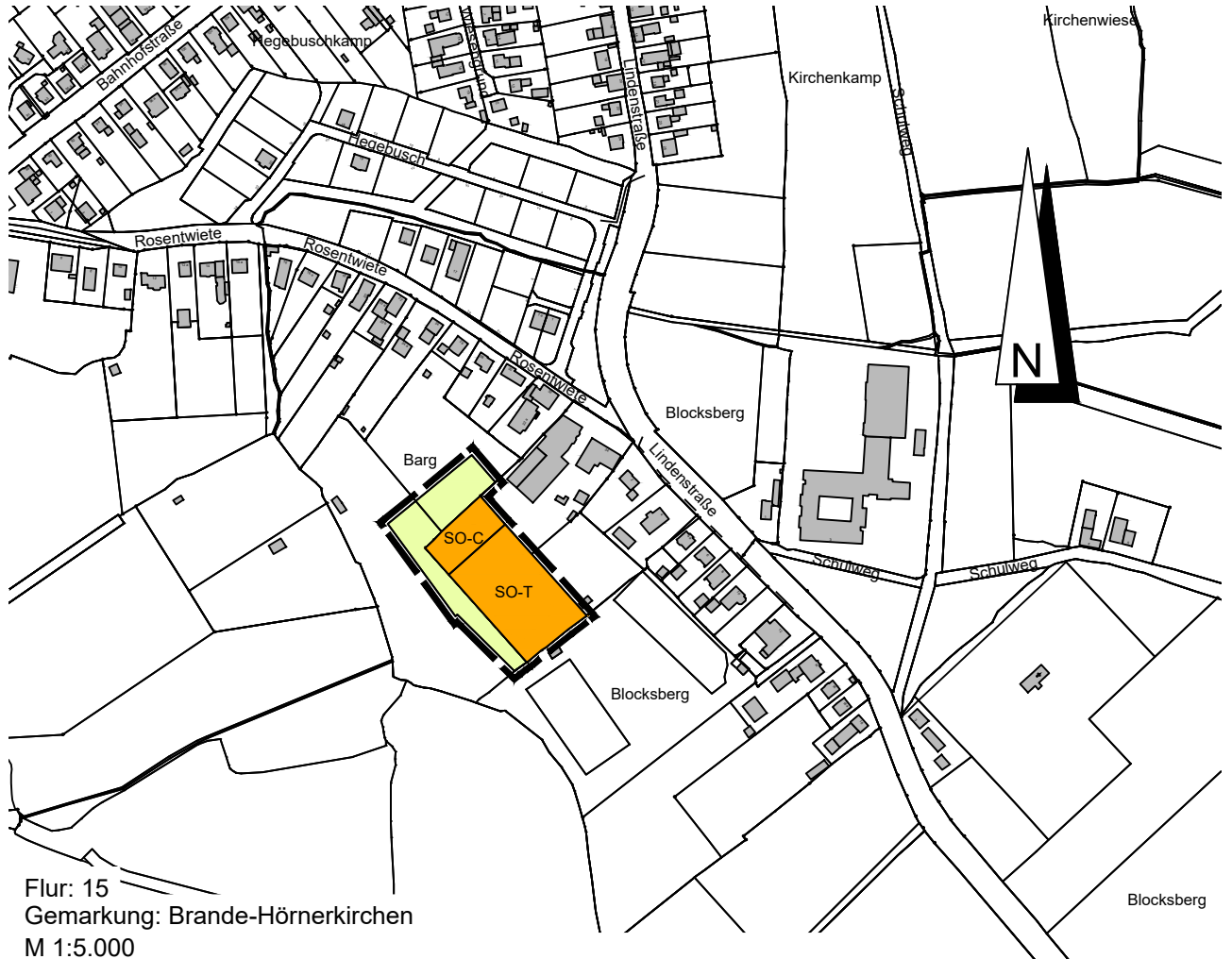
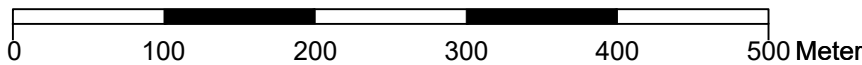


# 5. Änderung des Flächennutzungsplanes der Gemeinde Brande-Hörnerkirchen



Flur: 15  
Gemarkung: Brande-Hörnerkirchen  
M 1:5.000





**Bezugssystem/ Abbildungssystem:**  
ETRS 89/ UTM

Die schwarz dargestellten Grenzen und grau dargestellten Gebäude wurden aus Katasterunterlagen (ALKIS) digitalisiert und haben daher nur grafische Genauigkeit. Die Grenzen wurden örtlich nicht überprüft! Für die Übereinstimmung mit der Örtlichkeit kann keine Gewähr übernommen werden.


Plangrundlage erhalten von:  
Verwaltungsgemeinschaft  
Stadt Barmstedt - Amt Hörnerkirchen  
Fachbereich Bauen und Umwelt  
Bauleitplanung  
Am Markt 1  
25355 Barmstedt  
Telefon: 04123 681 - 228  
Telefax: 04121 4502 97262

## Planzeichenerklärung


### 1. Art der baulichen Nutzung (§ 5 Abs. 2 Nr. 1 BauGB)

-  **SO-C** Sondergebiet Campingplatz (§ 10 BauNVO)
-  **SO-T** sonstiges Sondergebiet Tennishalle (§ 11 BauNVO)

### 2. Flächen für die Landwirtschaft und Wald (§ 9 Abs. 1 Nr. 18 und Abs. 6 BauGB)

-  Flächen für die Landwirtschaft

### 3. Sonstige Planzeichen

-  Grenze des räumlichen Geltungsbereichs



**Gemeinde Brande-  
Hörnerkirchen**

5. Änderung des Flächennutzungsplanes  
der Gemeinde Brande-Hörnerkirchen,  
Kreis Pinneberg  
Entwurf  
Planzeichnung  
M: 1:5.000  
Projekt-Nr.: 21037  
bearb.: BE / AM  
Datum: 23.08.2021



**Ingenieurgesellschaft  
Reese+Wulff GmbH**  
Beratende Ingenieure VBI

Kurt-Wagener-Str. 15  
25337 Elmshorn  
Tel. 04121 - 46 91 5 - 0  
Fax 04121 - 46 91 5 - 14  
info@ing-reese-wulff.de  
www.ing-reese-wulff.de

Anlage: 1  
Blatt: 1