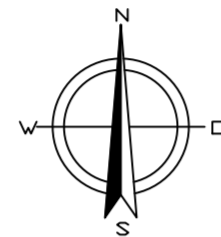
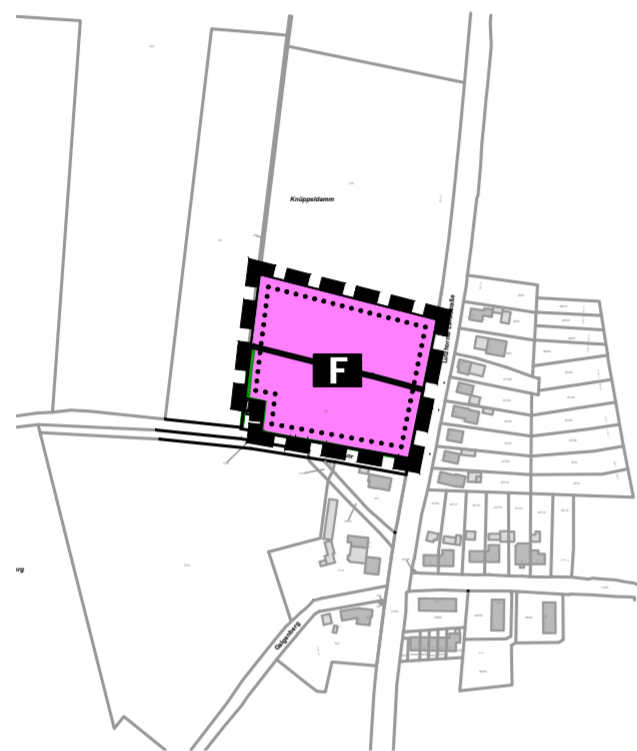


# 6. Änderung des Flächennutzungsplanes der Stadt Barmstedt

- nördlich Steinmoor / westlich Lutzhorner Landstraße -

## Planzeichnung

Maßstab 1 : 5000



## Verfahrensvermerke

1. Aufgestellt aufgrund des Aufstellungsbeschlusses der Stadtvertretung vom ..... Die ortsübliche Bekanntmachung des Aufstellungsbeschlusses ist durch Abdruck in der Barmstedter Zeitung am ..... erfolgt.
2. Die frühzeitige Beteiligung der Öffentlichkeit nach § 3 Abs. 1 Satz 1 BauGB erfolgte von ..... bis ..... durch eine öffentliche Auslegung.
3. Die Behörden und sonstigen Träger öffentlicher Belange, die von der Planung berührt sein können, wurden gem. § 4 Abs. 1 i.V.m. § 3 Abs. 1 BauGB am ..... unterrichtet und zur Abgabe einer Stellungnahme aufgefordert.
4. Die Stadtvertretung hat am ..... den Entwurf der 6. Änderung des F-Planes und die Begründung beschlossen und zur Auslegung bestimmt.
5. Der Entwurf der Flächennutzungsplanänderung und die Begründung haben in der Zeit vom ..... bis ..... während der Dienststunden nach § 3 Abs. 2 BauGB öffentlich ausgelegt. Die öffentliche Auslegung wurde mit dem Hinweis, dass Stellungnahmen während der Auslegungsfrist von allen Interessierten schriftlich oder zur Niederschrift abgegeben werden können, durch Abdruck im amtlichen Bekanntmachungsblatt des Amtes Mittelholstein am ..... ortsüblich bekannt gemacht. Der Inhalt der Bekanntmachung der Auslegung der Planentwürfe und die nach § 3 Absatz 2 BauGB auszulegenden Unterlagen wurden zur Beteiligung der Öffentlichkeit zusätzlich ins Internet eingestellt unter „<http://www.vg-barmstedt-hoernerkirchen.de/Verwaltungsgemeinschaft/Rathaus/Bekanntmachungen>“.
6. Die Behörden und sonstigen Träger öffentlicher Belange, die von der Planung berührt sein können, wurden gem. § 4 Abs. 2 BauGB am ..... zur Abgabe einer Stellungnahme aufgefordert.
7. Die Stadtvertretung hat die abgegebenen Stellungnahmen der Öffentlichkeit und der Behörden und sonstigen Träger öffentlicher Belange am ..... geprüft. Das Ergebnis wurde mitgeteilt.
8. Die Stadtvertretung hat die 6. Änderung des F-Planes am ..... beschlossen und die Begründung durch Beschluss gebilligt.
9. Das Ministerium für Inneres, ländliche Räume und Integration des Landes Schleswig-Holstein hat die 6. Änderung des F-Planes mit Bescheid vom ..... Az.: ..... mit Hinweisen - genehmigt.

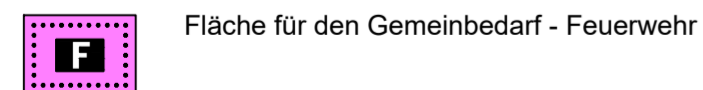
10. Die Erteilung der Genehmigung der 6. Änderung des F-Planes sowie Internetadresse der Stadt und Stelle, bei denen der Plan mit der Begründung und der zusammenfassenden Erklärung auf Dauer während der Sprechstunden von allen Interessierten eingesehen werden kann und die über den Inhalt Auskunft erteilt, wurden am vom ..... bis ..... ortsüblich bekannt gemacht. In der Bekanntmachung wurde auf die Möglichkeit einer Geltendmachung von Verfahrens- und Formverstößen und von Mängeln der Abwägung sowie auf die Rechtsfolgen (§ 215 Abs. 2 BauGB) hingewiesen. Die 6. Änderung des F-Planes wurde mithin am ..... wirksam.

Barmstedt, .....

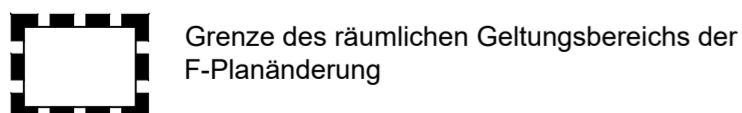
Die Bürgermeisterin

## Zeichenerklärung

1. Einrichtungen und Anlagen zur Versorgung mit Gütern und Dienstleistungen des öffentlichen und privaten Bereichs, Flächen für den Gemeinbedarf, Flächen für Sport- und Spielanlagen (§ 5 Abs. 2 Nr. 2 und Abs. 4)



2. Sonstige Planzeichen



## Stadt Barmstedt

### 6. Änderung des Flächennutzungsplanes

- nördlich Steinmoor / westlich Lutzhorner Landstraße -



Auftraggeber

Stadt Barmstedt

Am Markt 1  
25355 Barmstedt

Verfahrensstand Auslegung  
Phase 2  
Maßstab 1 : 5000

Arbeitsstand 10.08.2022

bearbeitet: gezeichnet: geprüft:  
Aug. 2022 An. Mai 2022 An. Aug. 2022 Da.

**dn stadtplanung**  
beraten . planen . entwickeln . gestalten

Kellerstr. 49 . 25462 . Rellingen  
buero@dn-stadtplanung.de . Tel. (04101) 852 15 72

Projekt Nr. BAR18001

Datei BAR18001\_11005\_FP.dwg

Blattgröße 0,58 x 0,37 = 0,215 qm