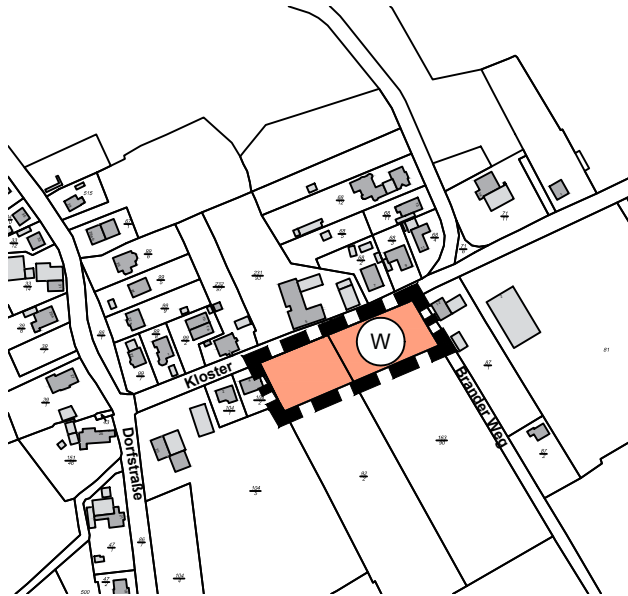
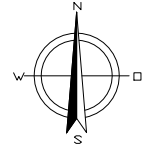


# Gemeinde Osterhorn

## 2. Änderung des Flächennutzungsplanes

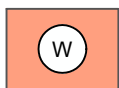
### Planzeichnung

Maßstab 1:5000



### Zeichenerklärung

1. Art der baulichen Nutzung  
(§ 5 Abs. 2 Nr.1 BauGB § 1 Abs. 1 und 2 BauNVO)



Wohnbauflächen  
(§ 1 Abs. 1 Nr.1 BauNVO)

2. Sonstige Planzeichen



Grenze des Änderungsbereiches

### Gemeinde Osterhorn 2. Änderung des Flächennutzungsplanes - Wohngebiet südlich Kloster -

Entwurf der Planzeichnung  
Maßstab 1:5000  
OSH23001 . gez: An . Stand: 22.07.2024

**dn** stadtplanung  
beraten . planen . entwickeln . gestalten

Kellerstraße 49, 25462 Rellingen  
buero@dn-stadtplanung.de . Tel. (04101) 852 15 72