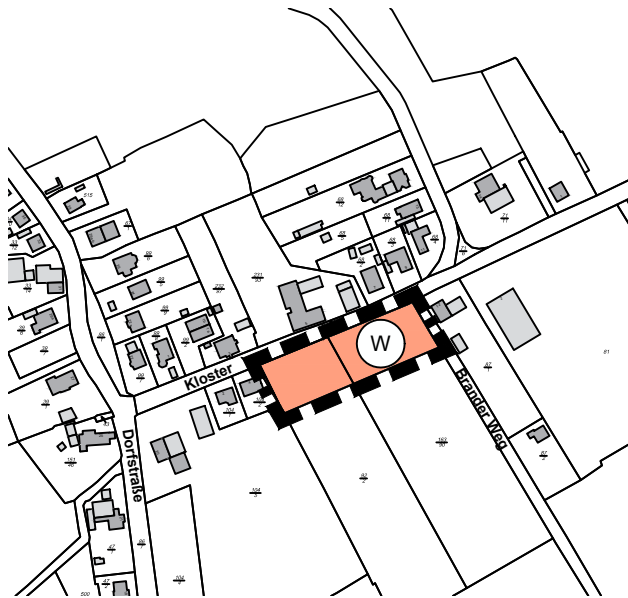
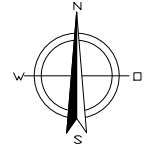


Gemeinde Osterhorn

2. Änderung des Flächennutzungsplanes

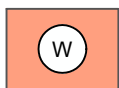
Planzeichnung

Maßstab 1:5000



Zeichenerklärung

1. Art der baulichen Nutzung
(§ 5 Abs. 2 Nr.1 BauGB § 1 Abs. 1 und 2 BauNVO)



Wohnbauflächen
(§ 1 Abs. 1 Nr.1 BauNVO)

2. Sonstige Planzeichen



Grenze des Änderungsbereiches

Gemeinde Osterhorn 2. Änderung des Flächennutzungsplanes - Wohngebiet südlich Kloster -

Entwurf der Planzeichnung
Maßstab 1:5000
OSH23001 . gez: An . Stand: 07.11.2023

dn stadtplanung
beraten . planen . entwickeln . gestalten

Kellerstraße 49, 25462 Rellingen
buero@dn-stadtplanung.de . Tel. (04101) 852 15 72