



# 4. Änderung des Flächennutzungsplanes der Gemeinde Brande-Hörnerkirchen

## Planzeichenerklärung

1. Art der baulichen Nutzung (§ 5 Abs. 2 Nr. 1 BauGB)


 gemischte Bauflächen (§ 1 Abs. 1 Nr. 2 BauNVO)

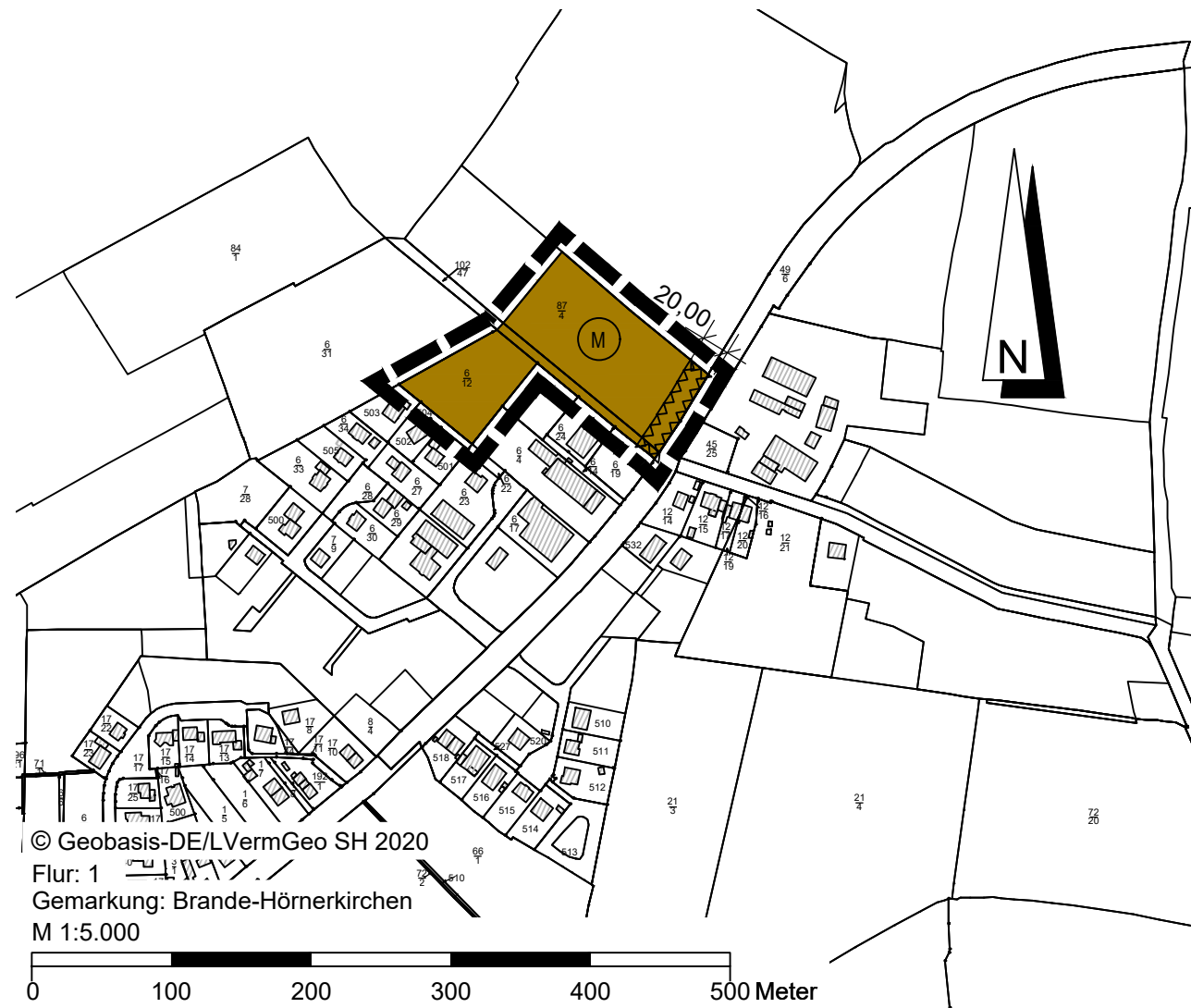
2. Sonstige Planzeichen

 Grenze des räumlichen Geltungsbereichs

3. Darstellung ohne Normcharakter

 Maßzahl in Metern

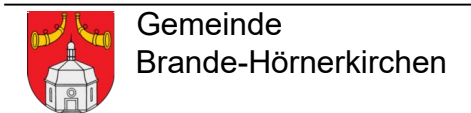
 Umgrenzung der Flächen, die von der Bebauung freizuhalten sind  
hier: 20 m Anbauverbotszone gem § 29 StrWG



**Bezugssystem/ Abbildungssystem:**  
ETRS 89/ UTM 32

Die schwarz dargestellten Grenzen und grau dargestellten Gebäude wurden aus Katasterunterlagen (ALKIS) digitalisiert und haben daher nur grafische Genauigkeit. Die Grenzen wurden örtlich nicht überprüft! Für die Übereinstimmung mit der Örtlichkeit kann keine Gewähr übernommen werden.

Plangrundlage erhalten von:  
Amt Hörnerkirchen  
Am Markt 1  
25355 Barmstedt  
Telefon: 04123 681 - 01  
Telefax: 04123 681 - 260



Gemeinde  
Brande-Hörnerkirchen  
4. Änderung des Flächennutzungsplanes  
in der Gemeinde Brande-Hörnerkirchen,  
Kreis Pinneberg  
Vorentwurf  
Planzeichnung

M: 1:5.000  
Projekt-Nr.: 21017  
bearb.: BE / AM  
Datum: 01.11.2021



Ingenieurgemeinschaft  
Reese+Wulff GmbH  
Beratende Ingenieure VBI

Kurt-Wagener-Str. 15  
25337 Elmshorn  
Tel. 04121 - 46 91 5 - 0  
Fax 04121 - 46 91 5 - 14  
info@ing-reese-wulff.de  
www.ing-reese-wulff.de