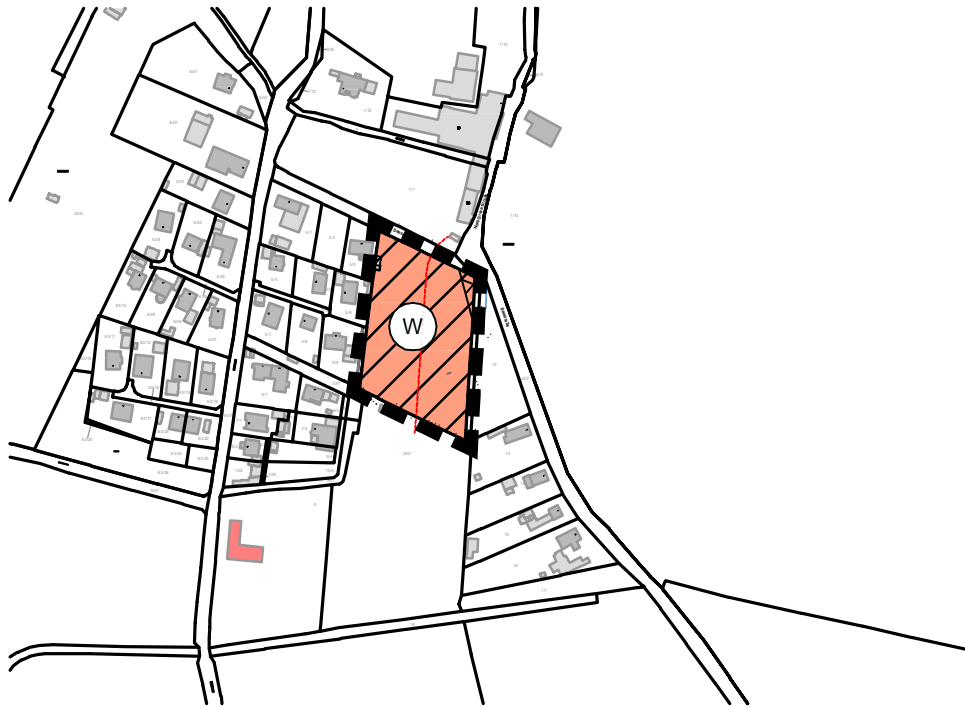


Gemeinde Bokel

2. Änderung (Berichtigung) des Flächennutzungsplanes

Planzeichnung

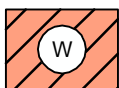
Maßstab 1:5000



Zeichenerklärung

I. Darstellungen gem. § 5 BauNVO

1. Art der baulichen Nutzung




Wohnbauflächen
(§ 1 Abs. 1 Nr.1 BauNVO)

2. Sonstige Planzeichen



Grenze des räumlichen Geltungsbereichs der
Berichtigung des Flächennutzungsplans

3. Kennzeichnungen und nachrichtliche Übernahmen



Waldabstand (Regelbreite 30 m)
(§ 24 LWaldG)



Erholungsschutzstreifen zum Mühlenteich

Gemeinde Bokel
2. Änderung (Berichtigung)
des Flächennutzungsplanes
- Wohngebiet südl. Seestr. -

Entwurf der Planzeichnung
Maßstab 1:5000
BOK20001 . gez: An . Stand: 16.02.2022

dn stadtplanung
beraten . planen . entwickeln . gestalten

Kellerstr. 49 . 25462 . Rellingen
buero@dn-stadtplanung.de . Tel. (04101) 852 15 72