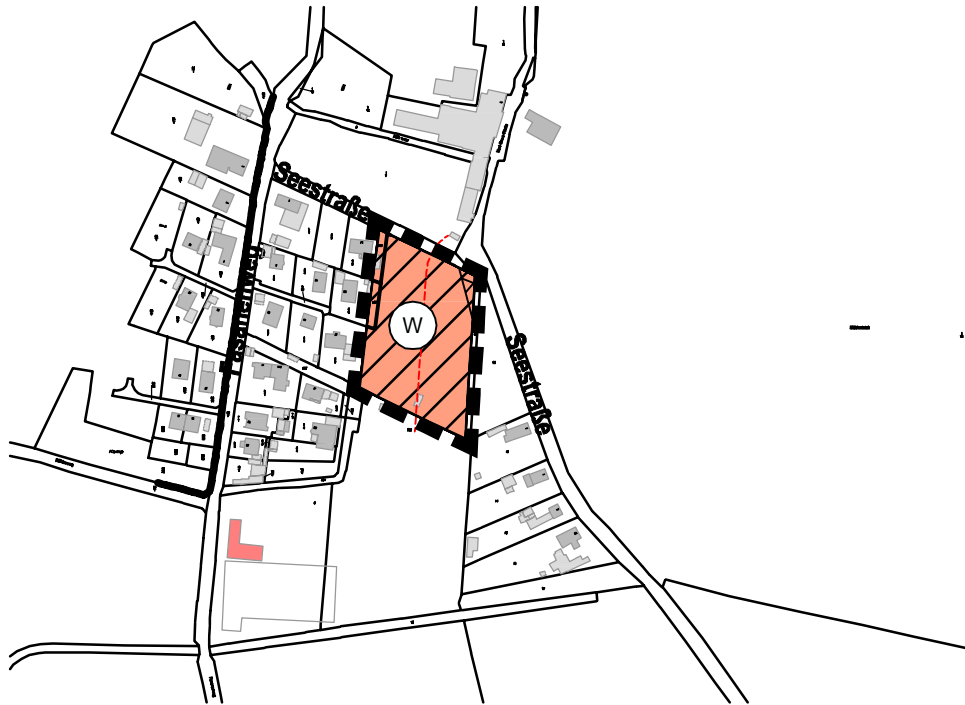


Gemeinde Bokel

2. Änderung (Berichtigung) des Flächennutzungsplanes

Planzeichnung

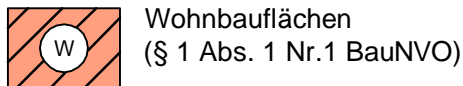
Maßstab 1:5000



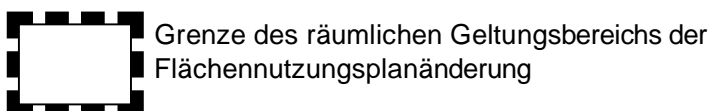
Zeichenerklärung

I. Darstellungen gem. § 5 BauNVO

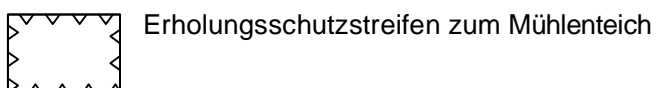
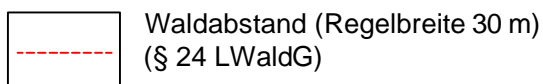
1. Art der baulichen Nutzung



2. Sonstige Planzeichen



3. Kennzeichnungen und nachrichtliche Übernahmen



Gemeinde Bokel 2.
Änderung (Berichtigung)
des F-Plans
- Wohngebiet südl. Seestr. -

Entwurf der Planzeichnung
Maßstab 1:5000
BOK23001 . gez: An . Stand: 05.11.2023

dn stadtplanung
beraten . planen . entwickeln . gestalten

Kellerstr. 49 . 25462 . Rellingen
buero@dn-stadtplanung.de . Tel. (04101) 852 15 72