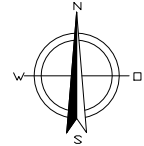
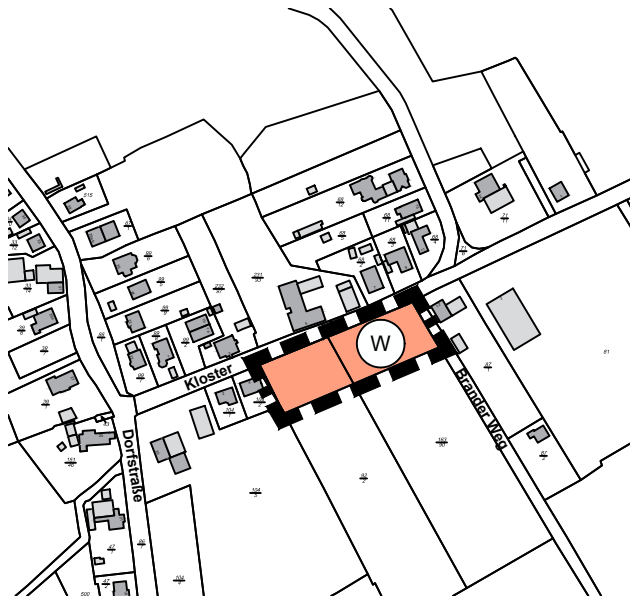


Gemeinde Osterhorn

2. Änderung (Berichtigung) des Flächennutzungsplanes

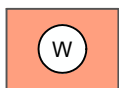
Planzeichnung

Maßstab 1:5000



Zeichenerklärung

1. Art der baulichen Nutzung
(§ 5 Abs. 2 Nr.1 BauGB § 1 Abs. 1 und 2 BauNVO)



Wohnbauflächen
(§ 1 Abs. 1 Nr.1 BauNVO)

2. Sonstige Planzeichen



Grenze des Änderungsbereichs

Hinweis: Die 1. Änderung war bereits belegt, so dass es sich nun um die 2. Änderung (Berichtigung) handelt.

Gemeinde Osterhorn
2. Änderung (Berichtigung)
des Flächennutzungsplanes
- Wohngebiet südlich Kloster -

Entwurf der Planzeichnung
Maßstab 1:5000
OSH22001 . gez: Jk . Stand: 20.02.2023

dn stadtplanung
beraten . planen . entwickeln . gestalten

Kellerstraße 49, 25462 Rellingen
buero@dn-stadtplanung.de . Tel. (04101) 852 15 72